



**КОМИТЕТ ИМУЩЕСТВЕННЫХ ОТНОШЕНИЙ  
АДМИНИСТРАЦИИ ПЕРМСКОГО МУНИЦИПАЛЬНОГО ОКРУГА**

**РЕШЕНИЕ**  
о размещении объектов № 2465

Пермский край  
Пермский округ

29.08.2024

Комитет имущественных отношений администрации Пермского муниципального округа разрешает Акционерному обществу «Газпром газораспределение Пермь» (ИНН 5902183841, ОГРН 2125902017723, почтовый адрес: 614000, г. Пермь, ул. Петропавловская, 43)

размещение объекта «газопровод давлением до 1,2 Мпа, для размещения которого не требуется разрешения на строительство»

на землях муниципальной собственности

на срок 1 год

Местоположение: Пермский край, Пермский муниципальный округ, д Ясыри, тракт Казанский, к дому 21д

Приложение: схема предполагаемых к использованию земель или части земельного участка.

Особые условия использования:

1. При размещении объекта учесть параметры ширины проезда улично-дорожной сети, во избежание сужения полосы отвода дороги.
2. Получение разрешения на производство земляных работ.

Заместитель председателя комитета



М.В. Королева

# Схема предполагаемых к использованию земель или части земельного участка

Объект: Газопровод давлением до 1.2 Мпа, для размещения которого не требуется разрешения на строительство

Местоположение: расположенных по адресу: Пермский край,  
Пермский м. о., д Ясыри, тракт Казанский, к. дому 21Д

Площадь земель или части земельного участка, кв.м.: 490








Категория земель: земли населенных пунктов

Вид разрешенного использования: -

Описание границ смежных землепользователей:

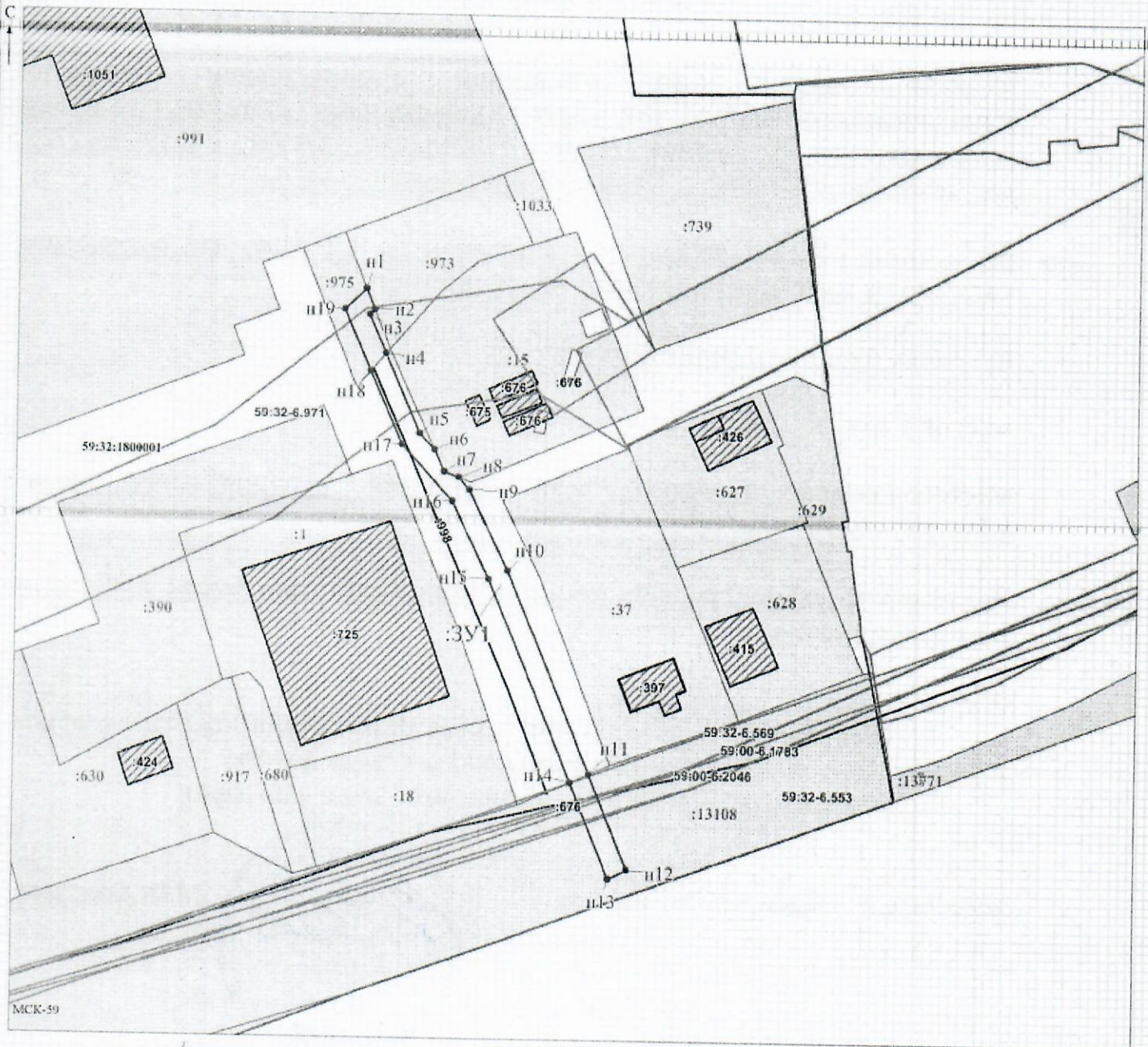
- От точки n1 до точки n2 - земельный участок с кадастровым номером 59:32:1800001:973
- От точки n2 до точки n4 - земельный участок с кадастровым номером 59:32:1800001:975
- От точки n4 до точки n6 - земли общего пользования
- От точки n6 до точки n8 - земельный участок с кадастровым номером 59:32:1800001:15
- От точки n8 до точки n11 - земли общего пользования
- От точки n11 до точки n14 - земельный участок с кадастровым номером 59:32:0000000:13108
- От точки n14 до точки n18 - земли общего пользования
- От точки n18 до точки n1 - земельный участок с кадастровым номером 59:32:1800001:975

### Условные обозначения:

-  - предполагаемый участок земель, на которых планируется размещение объекта
-  - границы и номер земельного участка, сведения о которых внесены в ЕГРН
-  - границы и номер объекта капитального строительства, сведения о которых внесены в ЕГРН
-  - границы кадастрового квартала
-  - зоны с особыми условиями использования территории, сведения о которых внесены в ЕГРН
-  - обозначение запрашиваемого земельного участка
-  - характерная точка границ земель или части земельного участка
- 59.32.1800001 - номер кадастрового квартала

### Каталог координат, м

№ точки границы	X	Y
n1	510255.37	2220831.53
n2	510251.36	2220833.15
n3	510250.40	2220832.15
n4	510242.92	2220835.40
n5	510227.50	2220842.09
n6	510224.35	2220844.95
n7	510220.11	2220846.86
n8	510219.07	2220849.74
n9	510216.75	2220851.85
n10	510201.13	2220859.42
n11	510161.98	2220875.72
n12	510143.70	2220883.33
n13	510141.97	2220879.74
n14	510160.39	2220872.07
n15	510199.49	2220855.78
n16	510214.49	2220848.51
n17	510225.30	2220838.69
n18	510239.56	2220832.50
n19	510251.36	2220827.37
n1	510255.37	2220831.53



Масштаб 1:800

Заявитель:  /Горбунова А.П.

МП

(подпись, расшифровка подписи)

(для юридических лиц  
и индивидуальных предпринимателей)